



## Legenda


 Záplavová čára  $Q_{100}$


 Osa toku


Úroveň hladiny [m n. m.]


  $\leq 268.5$


 268.5 - 269.0


 269.0 - 269.5


 269.5 - 270.0


 270.0 - 270.5


 270.5 - 271.0


 271.0 - 271.5


 271.5 - 272.0


 272.0 - 272.5


 272.5 - 273.0


 273.0 - 273.5

 273.5 - 274.0

 274.0 - 274.5

 274.5 - 275.0

 275.0 - 275.5

 275.5 - 276.0

  $> 276.0$

## B.2. STÁVAJÍCÍ STAV - KNĚŽNÁ

### B.2.3. MAPA ÚROVNÍ HLADINY - KNĚŽNÁ, $Q_{100}$

**Bělá - ř. km 2,2 - 3,6**

**Kněžná - ř. km 0,0 - 1,3**

M 1 : 5 000

0

250

500 m

Souřadnicový referenční systém S-JTSK, výškový systém Balt po vyrovnání.